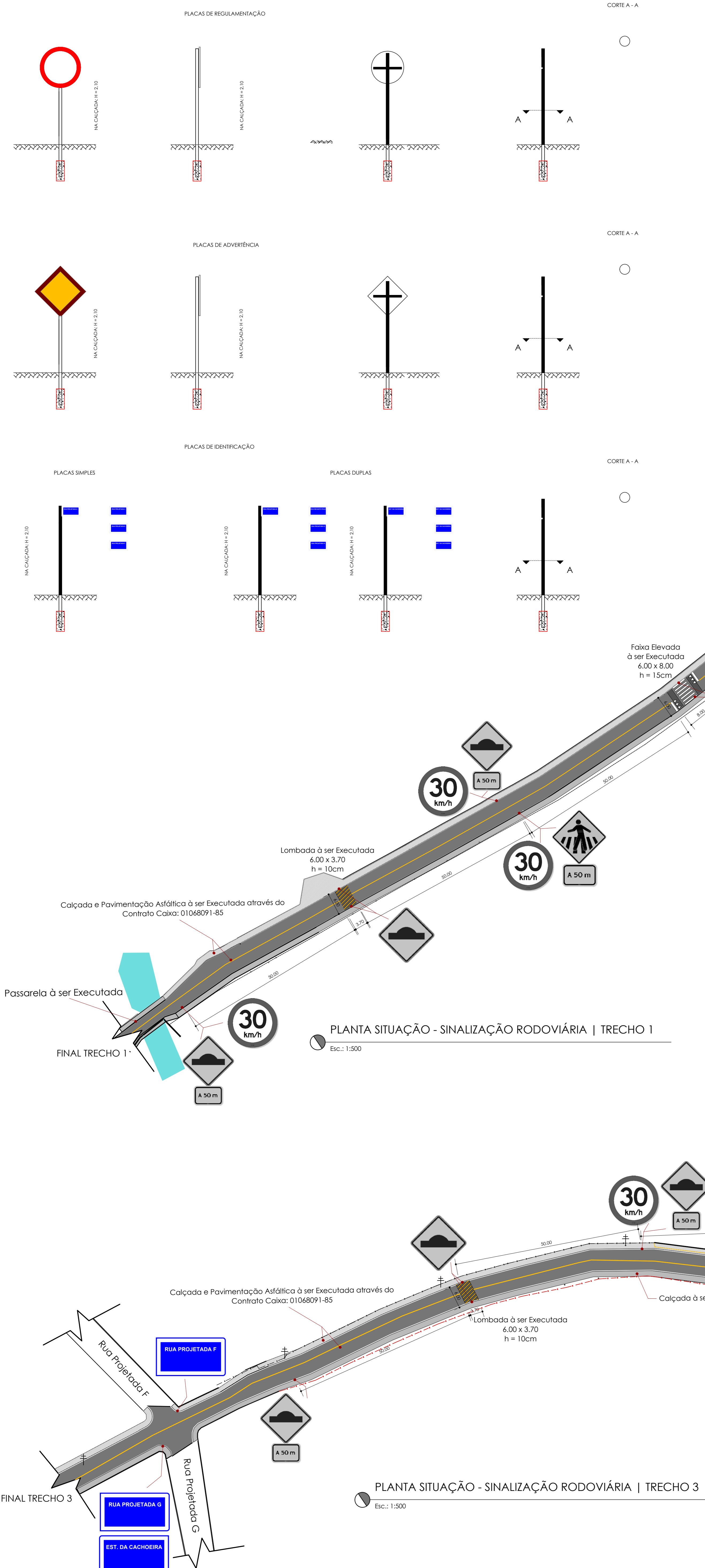
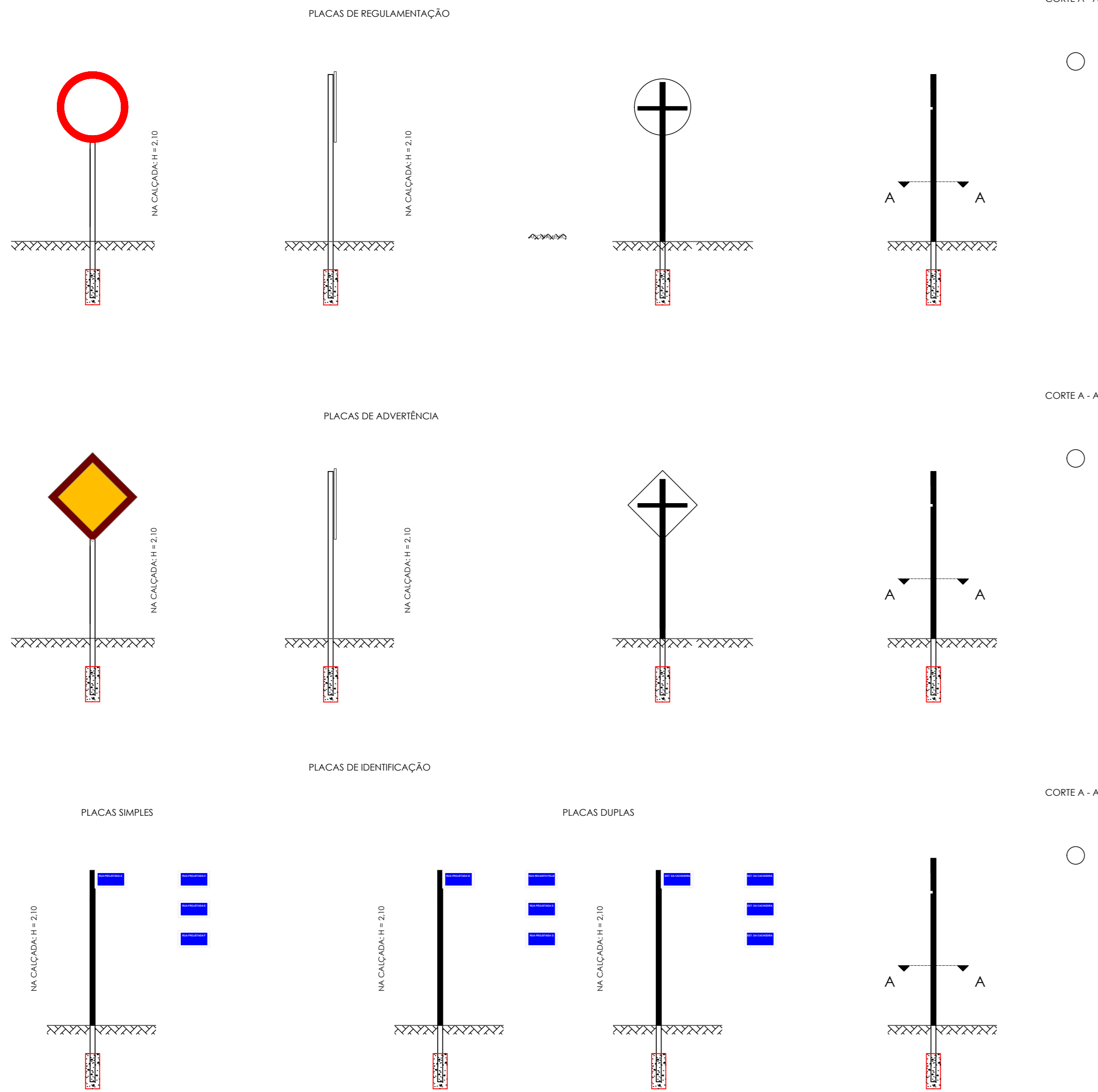


DETALHE

NOTAS  
1 - O PROJETO DE SINALIZAÇÃO FORNECIDO E PADRONIZADO QUANTO A FORMA, DIMENSÕES, CORES E CRITÉRIOS DE IMPLANTAÇÃO SENDO COMO BASE O MANUAL DE SINALIZAÇÃO RODOVIÁRIA DO DNIT (2015).

SINALIZAÇÃO VERTICAL



PLANTA SITUAÇÃO - SINALIZAÇÃO RODOVIÁRIA | TRECHO 1  
Esc.: 1:500

PLANTA SITUAÇÃO - SINALIZAÇÃO RODOVIÁRIA | TRECHO 3  
Esc.: 1:500

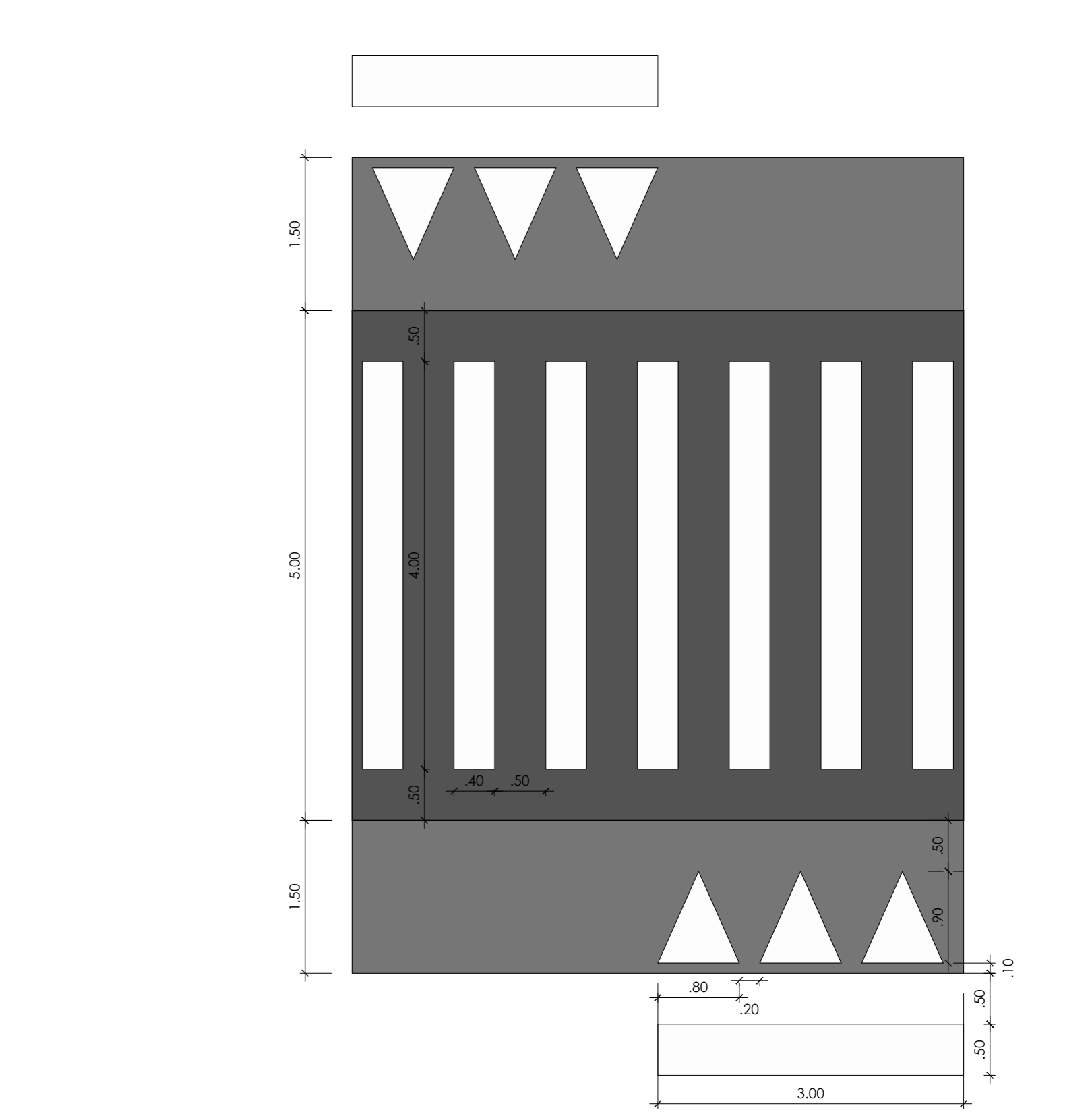
QUADRO 3

VERTICAL	
CÓD.	QUANT.
R-19	18
A-18	12
A-32b	08
MENS. COMP.	20
INDICAÇÃO S.	04
INDICAÇÃO D.	04

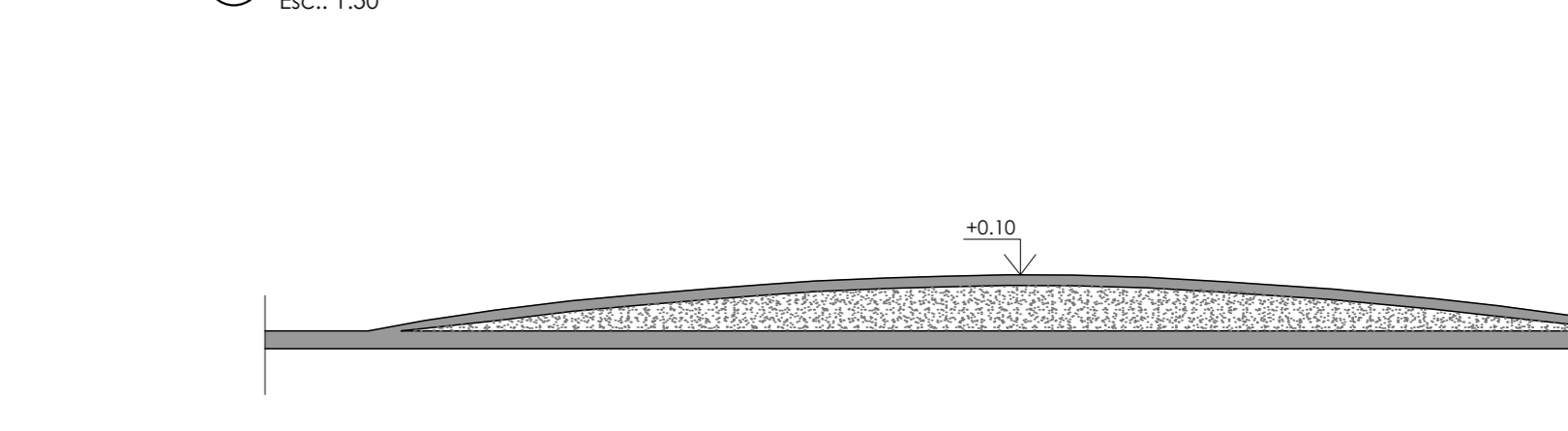
QUADRO 4

HORIZONTAL	
OBSTÁCULOS TRANSVERSAIS À PISTA (LOMBADA)	ÁREA
PINTURA AMARELA	61,63 m <sup>2</sup>
REGULAÇÃO DE MOVIMENTO DOS PEDESTRES (FAIXA ELEVADA)	ÁREA
PINTURA BRANCA	40,37 m <sup>2</sup>

CORTE FAIXA ELEVADA



DETALHE EM PLANTA FAIXA ELEVADA



CORTE LOMBADA



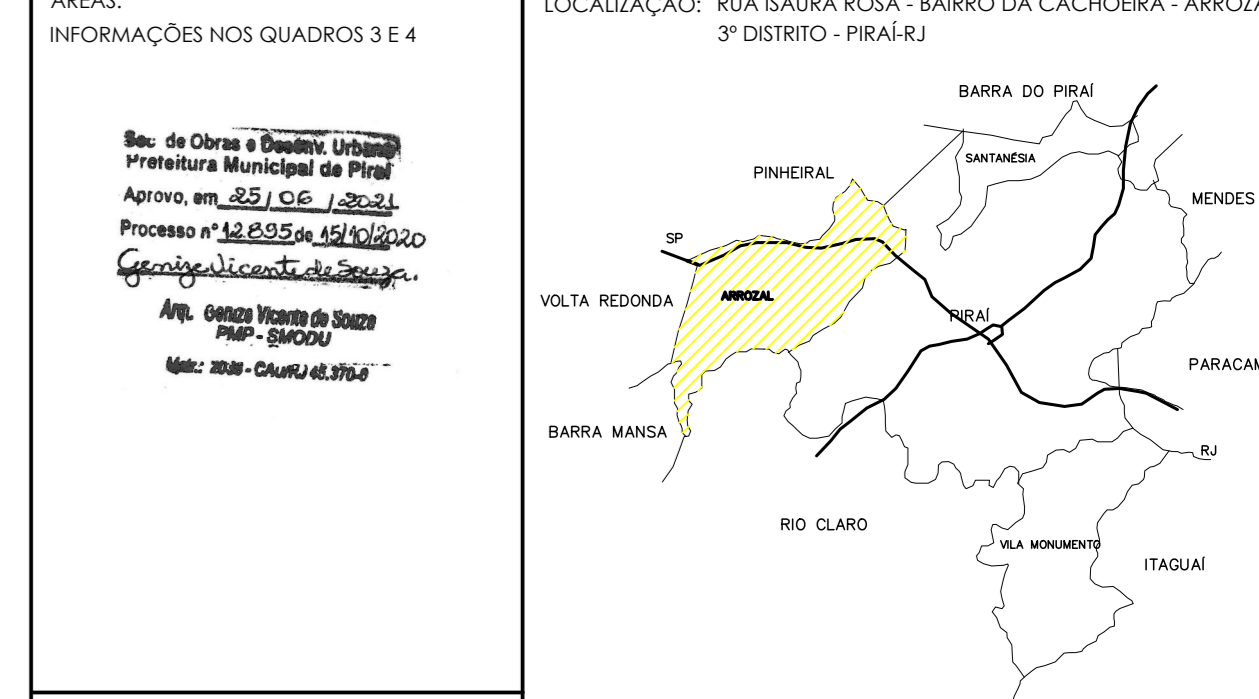
DETALHE EM PLANTA LOMBADA



PROJETO DE PAVIMENTAÇÃO  
OBRA: PAVIMENTAÇÃO ASFÁLTICA  
Contrato: 01068091-85

ESCALA: INDICADA  
DATA: JUNHO/2021  
PROJETO: SECRETARIA MUNICIPAL DE OBRAS E URBANISMO  
SOLICITADO POR: SECRETARIA MUNICIPAL DE OBRAS E URBANISMO

ÁREAS: INFORMAÇÕES NOS QUADROS 3 E 4  
LOCALIZAÇÃO: RUA GAURUA ROSA - BARRIO DA CACHOEIRA - ARROZAL 3º DISTRITO - PIRAI-RJ



Revisão 01 - 16/09/2021  
PREFEITURA MUNICIPAL DE PIRAI  
SECRETARIA MUNICIPAL DE OBRAS E URBANISMO

Eng.º Civil João de Paula Júnior - CREA Nº 46.971-D - AUTOR DO PROJETO  
Eng.º Civil João César da Fonseca Alves - CREA Nº 208.138/5 - ASSISTENTE EXECUTIVO